

Fietsroute Den Haag, een stad die ook rust biedt

Den Haag, Oud Wassenaar, Scheveningen

Een fietstocht door de Hofstad, gewoon omdat het kan. Maar dat niet alleen: je zult al fietsend merken dat midden in de drukte van de Hofstad je ook hele rustige plekken tegenkomt. Naast een rondje langs de bekende Hofvijver, die bij ons politieke centrum van Nederland ligt, biedt deze route nog veel meer ontdekkingen. Zo fiets je door het Haagse Bos, midden in de stad, waar je een rijk assortiment aan vogels, edelherten en damherten kunt tegenkomen. Het is echt een rustpunt in de drukke stad. Verder brengt deze route je langs het 19e eeuwse kasteel Oud Wassenaar. Richting Scheveningen fiets je langs het prachtige duingebied Meijendel en het Oostduinpark. En natuurlijk ontbreekt een stukje duinen met zeezicht niet. Juist die afwisseling van stad en natuur maken van deze fietsroute een leuke ontdekkingstocht.



Routebeschrijving

Afstand Totale Afstand



Start: Pompstationsweg 257, 2597 JV Den Haag

22.4 KM

Van **36** naar **39**

859 M

0.9 KM

Neem Pompstationsweg in noordelijke richting

858 M



Ga links naar Harstenhoekweg

1 M

Je bent nu bij knooppunt 39

0 M


Van **39** naar **40**

2806 M

2.8 KM

Neem Harstenhoekweg in noordoostelijke richting

15 M

 Ga links naar Prinsenweg

2.8 KM

Je bent nu bij knooppunt 40

0 M

Van **40** naar **44**

2019.8 M

2 KM

Neem Golfzangweg in zuidelijke richting

2 KM

Je bent nu bij knooppunt 44

0 M

Van **44** naar **46**

2631.2 M

2.6 KM

Vertrek in oostelijke richting


62 M

 Ga links naar Beukenlaantje

140 M

 Rechts aanhouden naar Hoge Pad


1.3 KM

 Ga rechtdoor naar Meijendelseweg

608 M

 Ga rechtdoor naar Berkenlaan

252 M

 Ga rechtdoor naar Wilhelminalaan

284 M

Je bent nu bij knooppunt 46

1 M

Van **46** naar **54**

1119.2 M

1.1 KM

Neem Wilhelminaplein in zuidoostelijke richting

28 M

 Ga rechtsaf naar Groot Haesebroekseweg

427 M

 Ga links naar Groen van Prinstererlaan

216 M

 Ga rechts naar Oud Wassenaarseweg 447 M


Je bent nu bij knooppunt 54 1 M

Van **54** naar **33** 3273.7 M 3.3 KM

Vertrek in zuidelijke richting 221 M

 Ga rechtsaf naar Kerkeboslaan 278 M

 Ga rechts naar Teylingerhorstlaan 220 M

 Ga links naar Bremhorstlaan 914 M

 Links aanhouden naar Sparrenlaantje 457 M

 Ga links naar Zijdeweg 320 M

 Ga rechts naar Leidsestraatweg 862 M

Je bent nu bij knooppunt 33 1 M

Van **33** naar **32** 974.8 M 1 KM

Vertrek in zuidelijke richting 328 M

 Links aanhouden naar Leidsestraatweg 646 M

Je bent nu bij knooppunt 32 0 M

Van **32** naar **30** 2046 M 2 KM

Vertrek in zuidwestelijke richting 1.6 KM

 Ga rechtsaf 426 M

Je bent nu bij knooppunt 30 1 M

Van **30** naar **29**

784.8 M

0.8 KM

Neem Laan van Reagan en Gorbatsjov in zuidwestelijke richting

283 M

 Ga linksaf naar Koekamplaan

364 M

 Ga rechts naar Lange Voorhout

23 M

 Ga rechtdoor naar Lange Voorhout

114 M

Je bent nu bij knooppunt 29

0 M

Van **29** naar **29**

41.7 M

0 KM

Neem Lange Voorhout in noordoostelijke richting

41 M

Je bent nu bij knooppunt 29

1 M

Van **29** naar **37**

3508.7 M


3.5 KM

Neem Lange Voorhout in noordelijke richting

125 M

 Ga rechtdoor naar Denneweg

276 M

 Ga links naar Mauritskade

227 M

 Ga rechtdoor naar Nassaulaan


345 M

 Ga rechts


69 M

 Ga links naar Nassauplein

1.1 KM

 Ga rechtsaf naar Het Hooge Paadje

508 M

 Ga links naar Jonge Rijspad

606 M

 Ga rechtsaf naar Van Stolkweg

247 M

Je bent nu bij knooppunt 37

0 M

Van **37** naar **36**

2338.5 M

2.3 KM

Neem Parkweg in noordoostelijke richting

86 M

 Ga rechtdoor naar Hogeweg


258 M

 Ga rechts naar Duinweg

607 M

 Ga rechts naar Wagenaarweg

458 M

 Ga rechtdoor naar Pompstationsweg

929 M

Je bent nu bij knooppunt 36

0 M

Fiets deze route met onze gratis Fietsroute App!

